





Миллеровский р-н

61:22:0600020

Каталог координат
Площадь зоны публичного сервитута 135 кв.м

Обозначение характерных точек границ	Координаты, м	
	X	Y
1	2	3
1	605882.07	2269904.42
2	605878.22	2269901.88
3	605858.5	2269889.68
4	605858.06	2269889.01
5	605857.84	2269888.65
6	605857.72	2269888.33
7	605857.66	2269887.98
8	605857.66	2269887.63
9	605857.72	2269887.29
10	605857.84	2269886.96
11	605858.01	2269886.66
12	605858.24	2269886.39
13	605858.51	2269886.17
14	605858.81	2269886
15	605859.14	2269885.88
16	605859.48	2269885.82
17	605859.83	2269885.82
18	605859.97	2269885.84
19	605860.81	2269885.94
20	605880.56	2269898.16
21	605884.49	2269900.75
22	605884.89	2269901.41
23	605885.09	2269901.74
24	605885.21	2269902.07
25	605885.27	2269902.41
26	605885.27	2269902.76
27	605885.21	2269903.1
28	605885.09	2269903.43
29	605884.92	2269903.73
30	605884.69	2269904
31	605884.43	2269904.22
32	605884.13	2269904.4
33	605883.8	2269904.52
34	605883.46	2269904.58
35	605883.11	2269904.58
36	605882.9	2269904.54

Масштаб 1:500

- | | |
|---|---|
|  1 | - обозначение характерной точки границы устанавливаемого публичного сервитута |
|  | - границы земельных участков, попадающих в зону публичного сервитута |
|  | - граница кадастрового квартала |
| 61:22:0000000 | - номер кадастрового квартала |
|  | - ось линии |

- :242 - кадастровый номер ЗУ
— - граница устанавливаемого публичного сервитута
Миллеровский р-н - наименование населенного пункта